



**КОМИТЕТ ИМУЩЕСТВЕННЫХ ОТНОШЕНИЙ
АДМИНИСТРАЦИИ ПЕРМСКОГО МУНИЦИПАЛЬНОГО ОКРУГА**

РЕШЕНИЕ
о размещении объектов № 808

Пермский край
Пермский округ

05.04.2024

Комитет имущественных отношений администрации Пермского муниципального округа разрешает Акционерному обществу «Газпром газораспределение Пермь» (ИНН 5902183841, ОГРН 1025900512670, почтовый адрес: 614000, г. Пермь, ул. Петропавловская, 43)

размещение объекта «газопровод давлением до 1,2 Мпа, для размещения которого не требуется разрешения на строительство»

на землях государственная собственность на которые не разграничена

на срок 1 год

Местоположение: Пермский край, Пермский муниципальный округ, п. Сылва, ул. Набережная, к дому 28

Приложение: схема предполагаемых к использованию земель или части земельного участка.

Особые условия использования:

1. При размещении объекта учесть параметры ширины проезда улично-дорожной сети, во избежание сужения полосы отвода дороги.
2. Получение разрешения на производство земляных работ.

Заместитель председателя комитета

(подпись, печать)

М.В. Королева



Схема предполагаемых к использованию земель или части земельного участка

Объект: Газопровод давлением до 1.2 Мпа, для размещения которого не требуется разрешения на строительство

Местоположение: расположенных по адресу: Пермский край, м.о. Пермский, п. Сытва, ул. Наберсняя, к. дому 28

Площадь земель или части земельного участка, кв.м.: 1673








Категория земель: земли населенных пунктов

Вид разрешенного использования: -

Описание границ смежных землепользователей:

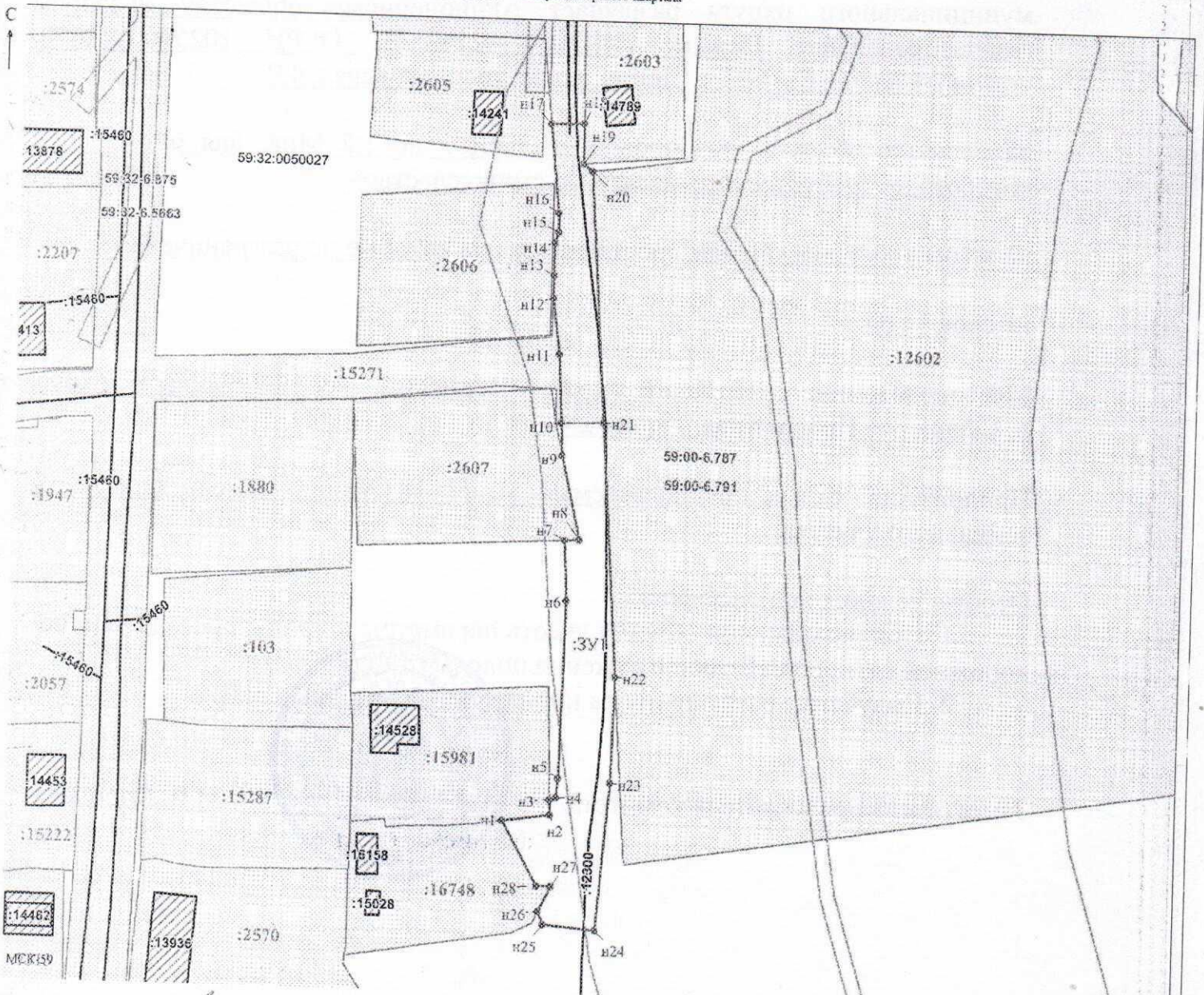
- От точки н1 до точки н3 - земельный участок с кадастровым номером 59:32:0050027:15981
- От точки н3 до точки н7 - земли общего пользования
- От точки н7 до точки н9 - земельный участок с кадастровым номером 59:32:0050027:2607
- От точки н9 до точки н10 - земли общего пользования
- От точки н10 до точки н12 - земельный участок с кадастровым номером 59:32:0050027:15271
- От точки н12 до точки н17 - земли общего пользования
- От точки н17 до точки н18 - земельный участок с кадастровым номером 59:32:0050027:15271
- От точки н18 до точки н19 - земельный участок с кадастровым номером 59:32:0050027:2603
- От точки н19 до точки н20 - земли общего пользования
- От точки н20 до точки н22 - земельный участок с кадастровым номером 59:32:0050027:12602
- От точки н22 до точки н26 - земли общего пользования
- От точки н26 до точки н1 - земельный участок с кадастровым номером 59:32:0050027:16748


Условные обозначения:

-  - предполагаемый участок земель, на которых планируется размещение объекта
-  - границы и номер земельного участка, сведения о которых внесены в ЕГРН
-  - границы и номер объекта капитального строительства, сведения о которых внесены в ИГРН
-  - граница кадастрового квартала
-  - зоны с особыми условиями использования территории, сведения о которых внесены в ЕГРИТ
-  - обозначение запрашиваемого земельного участка
-  - характеристика точки границ земель или части земельного участка
- 59:32:0050027 - номер кадастрового квартала

Каталог координат, м

№ точки границы	X	Y
н1	520442.84	2262143.30
н2	520444.29	2262153.29
н3	520447.38	2262153.19
н4	520447.87	2262154.47
н5	520451.86	2262154.80
н6	520488.84	2262155.60
н7	520501.36	2262154.91
н8	520501.52	2262157.97
н9	520518.97	2262153.94
н10	520525.81	2262153.56
н11	520540.22	2262152.77
н12	520551.97	2262151.16
н13	520556.81	2262151.27
н14	520563.68	2262151.23
н15	520565.92	2262151.92
н16	520569.95	2262151.86
н17	520588.33	2262149.90
н18	520588.61	2262156.72
н19	520580.30	2262156.82
н20	520578.72	2262158.74
н21	520526.13	2262162.49
н22	520473.34	2262166.26
н23	520451.29	2262165.79
н24	520420.48	2262163.26
н25	520421.38	2262152.30
н26	520424.11	2262151.25
н27	520429.33	2262153.83
н28	520429.33	2262150.81
н1	520442.84	2262143.30



Заявитель:  / Офишкина И.В.
 МП (подпись, расшифровка подписи)

(для юридических лиц и индивидуальных предпринимателей)

Масштаб 1:900